





Kartengrundlage:
DTK 100.000: GeoBasis-DE/LGB (Abruf 10 / 2023), dl-de/by-2-0

Legende

FFH-Gebiete

-  NATURA 2000 - Gebiet, das Gegenstand der FFH - Vorprüfung ist
-  NATURA 2000 - Gebiete, die Gegenstand weiterer FFH - Vorprüfungen bzw. FFH - Verträglichkeitsprüfungen sind
-  weitere NATURA 2000 - Gebiete, bei denen Beeinträchtigungen ausgeschlossen werden können (Die sehr weit entfernten Gebiete wurden nicht benannt.)




SPA-Gebiete

-  NATURA 2000 - Gebiete, die Gegenstand weiterer FFH - Vorprüfungen sind (FFH - Verträglichkeitsprüfung nicht erforderlich)

Vorhaben

-  Baubereich / Streckenverlauf des geprüften Vorhabens

Maximaler Wirkraum des geprüften Vorhabens

-  Isophone: 52 dB(A)/tags/, Höhe = 1 m
-  Effektdistanz: 500 m Entfernung von A10
-  Stickstoffeintrag über Luft: 780 m Entfernung von A10

Erläuterungen

Im Rahmen des Vorhabens wird für folgende Natura 2000-Gebiete eine FFH-Vorprüfung bzw. eine FFH-Verträglichkeitsprüfung durchgeführt.

FFH - Vorprüfung:

FFH-Gebiet DE 3548-301 "Müggelspree - Müggelsee"
FFH-Gebiet DE 3648-303 "Wernsdorfer See"
FFH-Gebiet DE 3648-302 "Triebensee"
FFH-Gebiet DE 3549-301 "Löchnitztal"
SPA-Gebiet DE 3548-341 "Müggelspree"

FFH - Verträglichkeitsprüfung:

FFH-Gebiet DE 3649-303 "Müggelspreeniederung"

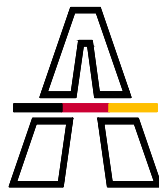
Ingenieurgesellschaft für
Landschaftsplanung und
Freiraumgestaltung mbH



PLANEN UND GESTALTEN
Großbeerenstraße 231, 14480 Potsdam
Tel.: (0331) 7438460 Mail: info@ilf-mbh.de

bearbeitet Tiemann 15.11.2024

freigegeben Sobiechowski 15.11.2024



Die Autobahn

Niederlassung Nordost
An der Autobahn 111
16540 Hohen Neuendorf

bearbeitet gez. Beyer 27.11.2024

freigegeben gez. Becher 27.11.2024

Projekt-Nr.

A. 04716

Nr.	Art der Änderung	Datum	Zeichen

Lagesystem	ETRS 89	Stand Kataster	05/2024
Höhensystem	DHN 2016	Bestandsvermessung	05/2023

FESTSTELLUNGSENTWURF

Die Autobahn GmbH des Bundes

Unterlage / Blatt-Nr.: 19.3.2 / Anl. 2

Straße / Abschnitt.-Nr. / Station: A10 / 050-070 / km 27,970 bis 33,950

PROJIS-Nr.: A.04716.10

FFH-Vorprüfung
FFH-Gebiet DE 3548-301
"Müggelspree - Müggelsee"

Maßstab 1 : 100.000

A 10, km 30,500
Neubau der AS Freienbrink-Nord
Betr.-km 27,970 bis 33,950

Entwurfsdatum:
Aufgestellt: Hohen Neuendorf, den 28.11.2024

gez. i.V. Ronald Normann
Direktor der Niederlassung Nordost